Карта планируемого размещения объектов инженерной инфраструктуры местного значения сельского поселения Красносельское муниципального района Сергиевский Самарской области

С
З В
Ю

Карта планируемого размещения объектов инженерной инфраструктуры местного значения с. Красносельское муниципального района Сергиевскийместного значения Самарской области

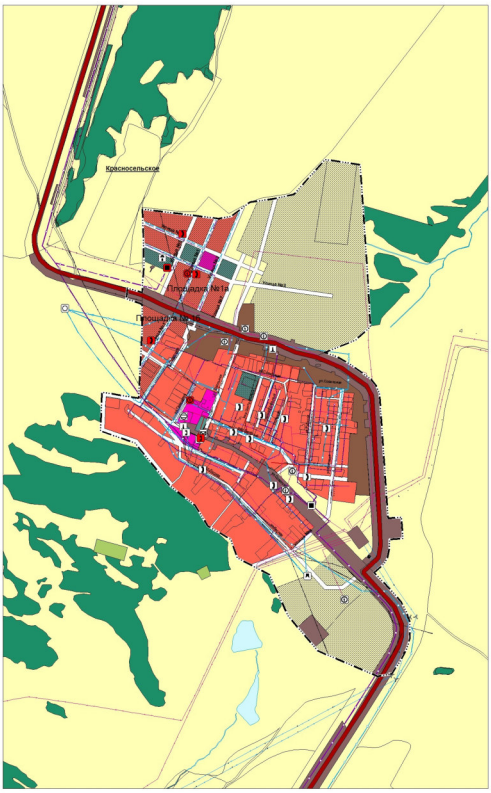

Карта планируемого размещения объектов инженерной инфраструктуры местного значения п. Малые Ключи муниципального района Сергиевский Самарской области

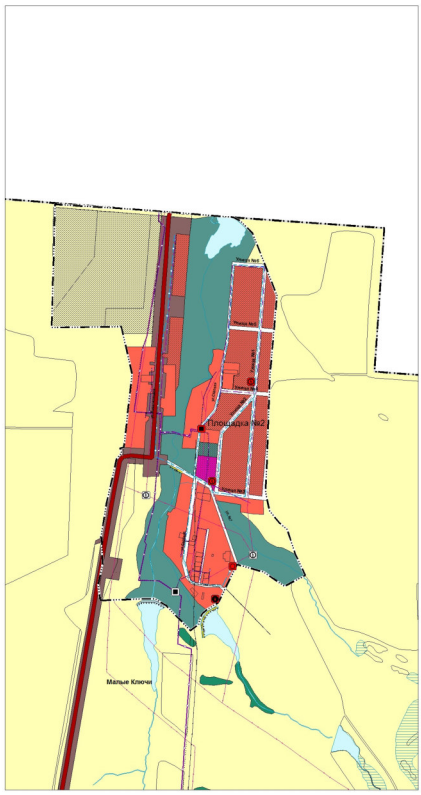

Условные обозначения:

Границы субъектов Российской Федерации, муниципальных образований, населенных пунктов. Существующие
Границы субъекта, административно-территориального деления Российской Федерации
Границы сельского поселения
Границы населенного пункта
Сведения ЕГРН
Границы земельных участков в соответствии с данными ЕГРН
Границы земельных участков
Иная информация о состоянии, об использовании, ограничениях использования территорий. Существующие
Функциональные зоны
Жилые зоны
Зона лесов
Зоны рекреационного назначения
Зоны сельскохозяйственного использования
Зоны специального назначения
Общественно-деловые зоны
Производственные зоны, зоны инженерной и транспортной инфраструктур
Производственная зона
Иная информация о состоянии, об использовании, ограничениях использования территорий. Планируемые
Функциональные зоны
Жилые зоны
Зоны рекреационного назначения
Зоны специального назначения
Зоны сельскохозяйственного использования
Общественно-деловые зоны
Объекты социальной инфраструктуры, отдыха и туризма, санаторно-курортного назначения. Планируемые
Общественные пространства
Парк культуры и отдыха местного значения
Объекты здравоохранения
Обособленное структурное подразделение медицинской организации, оказывающей первичную медико-санитарную помощь регионального значения, реконструируемые
Объекты культуры и искусства
Объект культуры федерального (особого) типа местного значения
Объекты образования и науки
Дошкольная образовательная организация местного значения
Дошкольная образовательная организация местного значения, реконструируемые
Общеобразовательная организация местного значения, реконструируемые
Объекты физической культуры и массового спорта
Спортивное сооружение местного значения
Спортивное сооружение местного значения, реконструируемые
Прочие объекты обслуживания
Административное здание местного значения, реконструируемые
Объекты социальной инфраструктуры, отдыха и туризма, санаторно-курортного назначения. Существующие
Общественные пространства
Парк культуры и отдыха местного значения
Объекты здравоохранения
Обособленное структурное подразделение медицинской организации, оказывающей первичную медико-санитарную помощь регионального значения
Объекты культуры и искусства
Объект культуры федерального (особого) типа местного значения
Объект культуры просветительного назначения местного значения
Объекты образования и науки
Общеобразовательная организация местного значения
Объекты физической культуры и массового спорта
Спортивное сооружение местного значения
Прочие объекты обслуживания
Административное здание местного значения
Непроизводственный объект по предоставлению населению правовых, финансовых, консультационных и иных подобных услуг местного значения
Непроизводственные объекты коммунально-бытового обслуживания и предоставления персональных услуг
Объекты торговли, общественного питания местного значения
Объекты транспортной инфраструктуры. Существующие
Автомобильные дороги
Автомобильные дороги регионального или межмуниципального значения
Объекты трубопроводного транспорта и инженерной инфраструктуры. Существующие
Гидротехнические сооружения
Водоподпорные и водоспускные гидротехнические сооружения
Линии электропередачи (ЛЭП)
Линии электропередачи 10 кВ
Линии электропередачи 110 кВ
Линии электропередачи 500 кВ
Линии электропередачи 6 кВ
Магистральные трубопроводы для транспортировки жидких и газообразных углеводородов
Магистральный газопровод
Объекты водоснабжения
Артезианская скважина
Водозабор
Водонапорная башня
Насосная станция
Резервуар
Объекты добычи и транспортировки газа
Газораспределительная станция (ГРС) местного значения
Пункт редуцирования газа (ПРГ)
Объекты связи
Автоматическая телефонная станция
Иной объект связи для непосредственного обслуживания населения
Наземная станция радиосвязи
Объекты почтовой связи
Объекты теплоснабжения
Источник тепловой энергии
Распределительные трубопроводы для транспортировки газа
Газопровод распределительный высокого давления
Газопровод распределительный низкого давления
Сети водоснабжения
Водовод
Водопровод
Сети теплоснабжения
Теплопровод распределительный (магистральный)
Сети электросвязи
Линии связи
Электрические подстанции
Трансформаторная подстанция (ТП)
Объекты трубопроводного транспорта и инженерной инфраструктуры. Планируемые
Гидротехнические сооружения
Водоподпорные и водоспускные гидротехнические сооружения, реконструируемые
Линии электропередачи (ЛЭП)
Линии электропередачи 10 кВ
Объекты водоснабжения
Водозабор
Водозабор, реконструируемые
Водонапорная башня
Объекты добычи и транспортировки газа
Пункт редуцирования газа (ПРГ)
Объекты связи
Автоматическая телефонная станция
Иной объект связи для непосредственного обслуживания населения
Распределительные трубопроводы для транспортировки газа
Газопровод распределительный высокого давления
Газопровод распределительный низкого давления
Сети водоснабжения
Водопровод
Сети электросвязи
Линии связи
Электрические подстанции
Трансформаторная подстанция (ТП)
Трансформаторная подстанция (ТП), реконструируемые
Природные объекты. Существующие
Поверхностные водные объекты
Болото
Водоем (озеро, пруд, обводненный карьер, водохранилище)
Водотек (река, ручей, канал)
Водотек (река, ручей, канал)

Карта планируемого размещения объектов инженерной инфраструктуры местного значения с. Королевка муниципального района Сергиевский Самарской области

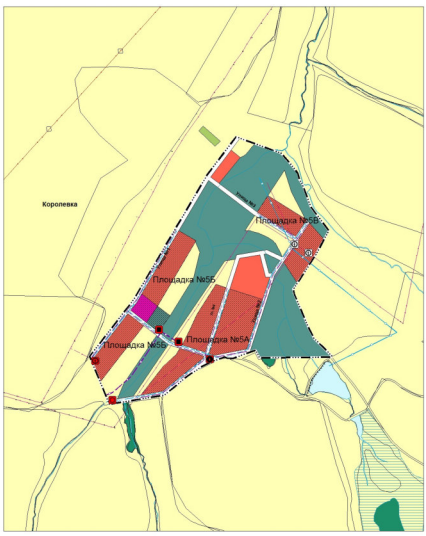

Карта планируемого размещения объектов инженерной инфраструктуры местного значения п. Ровный муниципального района Сергиевский Самарской области

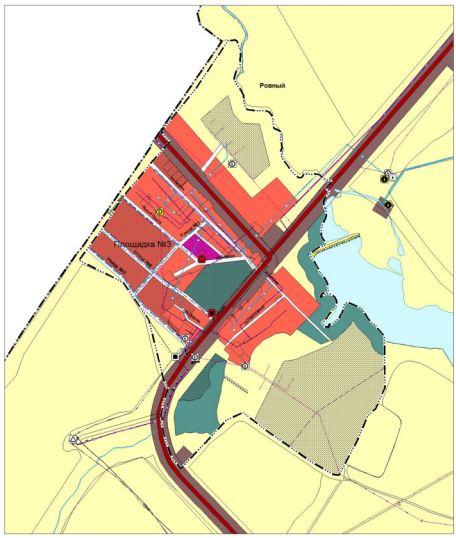

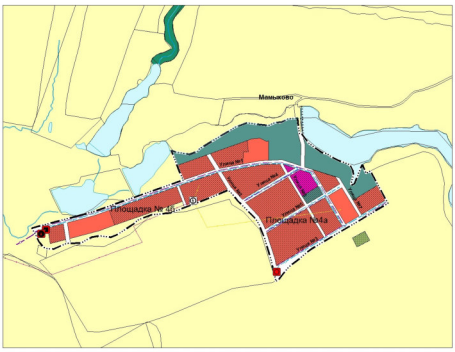

0 10 20 30 40 50 100 150 200
в 1 см 50 м

Директор института И.о. зам.директора по твор. планированию	Бондаев И.Д. Власова И.В.		
Архитектор-ГАЗПРОМ	Новиченко Ю.А.		
Объект	Генеральный план сельского поселения Красносельское муниципального района Сергиевский Самарской области		
2019 г.	Заказчик: Администрация сельского поселения Красносельское муниципального района Сергиевский	Фото-топографическая съемка масштаба 1:500 выполнена ООО «Геодезия» в системе координат Пулково-1942 в 1 зоне. Высоты Балтийская система высот Кронштадт 1956 года	
	Фотографическая съемка: от "__" ____ 2017 г.	Утв. М.	1:500